



UNDERSØGELSE AF VANDPROBLEMER I SOMMERHUSOMRÅDET MARIELYST

Guldborgsund kommune har brug for din hjælp til at undersøge omfanget af vandproblemer i sommerhusområdet Marielyst.

29. AUGUST 2016

Du inviteres derfor til at deltage i undersøgelse, hvor du bedes angive hvilke problemer du oplever med vand ved dit sommerhus. Undersøgelsen gennemføres i september 2016.

Du bedes besvare spørgsmålene ud fra, hvordan du generelt oplever evt. vandproblemer ved dit sommerhus, dvs. jævnlige tilbagevendende problemer. Du bedes ikke besvare spørgsmålene med udgangspunkt i sommeren 2011. Den sommer var meget ekstrem, da det regnede så meget, at det svarede til et års nedbørsmængde i sommermånederne.

Du vil blive bedt om at angive følgende:

- Jeg har problemer med vand på min grund .
- Jeg har problemer med vand der trænger ind i mit sommerhus .
- Jeg har problemer med kloakken, når det regner meget - f.eks. at jeg ikke kan bruge toilettet.
- Jeg har ikke problemer med vand ved mit sommerhus.

GULDBORGSUND KOMMUNE

CENTER FOR MILJØ & PLAN
MILJØ
PARKVEJ 37;
4800 NYKØBING F.
WWW.GULDBORGSUND.DK

SAGSNR. 12/6701
SAGSBEHANDLER:
JAKOB LYSHOLDT
DIR +45 54731982
MOB +45 25180841
JLS@GULDBORGSUND.DK

CVR NR. 29 18 85 99

TELEFONTIDER
MAN – ONS KL. 9.00 – 15.00
TORS KL. 9.00 – 17.00
FRE KL. 9.00 – 12.00

Der er derudover mulighed for at angive bemærkninger i tekstfelt. Du vil også blive bedt om at angive placering af dit sommerhus.

Du bedes besvare spørgsmålene elektronisk ved at klikke nedenstående link:

www.guldborgsund.dk/vandpaagrund

Vejledning er vedlagt dette brev. Se de to sidste sider. Du kan også se en videovejledning ved at klikke [her](#).

Det anbefales at bruge en PC. Ved brug af Ipad el. lign. - se sidst i vejledningen.

Baggrund for undersøgelsen

Baggrunden for undersøgelsen er, at der i sommerhusområdet Marielyst er lavtliggende sommerhusgrunde, der er udsat for meget vand i regnfulde perioder. Ikke alle disse grunde er drænedede.



Der har været en løbende dialog mellem Guldborgsund Kommune og grundejerforeningerne i området om mulighederne for en forbedret afvanding.

Der har senest den 30. april 2016 været afholdt et møde for sommerhusejere om afvanding af sommerhusgrunde på Marielyst. Til mødet var inviteret ca. 400 ejere af sommerhuse under Marielyst Grundejerforening, der ligger uden for områder, hvor der er drænet, og hvor grunden er lavtliggende, dvs. i områder, hvor der kan være risiko for vandproblemer ("blue spot").

På mødet blev der opfordret til at undersøge, om der var vandproblemer hos øvrige sommerhusejere under Marielyst Grundejerforening.

Hvad skal undersøgelsen bruges til?

Resultaterne af denne undersøgelse skal indgå i en samlet kortlægning af vandproblemer i sommerhusområdet Marielyst. Din besvarelse bliver behandlet af kommunen og er ikke tilgængelig for andre.

Hvad skal der så ske?

Når kortlægningen foreligger og viser i hvilke områder, der er vandproblemer, vil Guldborgsund Kommune udarbejde forslag til en handleplan for en forbedret afvanding af de berørte sommerhusområder. Forslag til handleplan vil herefter blive præsenteret for sommerhusejerne. Handleplanen skal i sidste ende godkendes af politikerne i Guldborgsund Kommune.

Hvad betyder det for dig som sommerhusejer?

Indtil videre er der ikke planlagt konkrete afvandingsløsninger eller finansieringsmodeller. Dette vil først blive foreslået i den handleplan, der skal udarbejdes i løbet af efteråret 2016.

Hvem er dette brev sendt til?

Dette brev er sendt til ejere af sommerhuse indenfor Marielyst Grundejerforenings område. Ved sommerhuse, der har flere ejere, er brevet kun sendt til hovedejeren for at undgå dobbeltbesvarelser.

Hvornår er seneste svarfrist?

Undersøgelsen gennemføres i september 2016. Det elektroniske spørgeskema lukkes for besvarelser fredag d. 30. september 2016, kl. 9.00.

Tak for hjælpen!

Som tak for hjælpen trækker vi lod om 3 stk. Marielyst Gavekort á 500 kr. blandt besvarelserne.

Har du spørgsmål?

Hvis du har spørgsmål til undersøgelsen, er du velkommen til at kontakte undertegnede på tlf. 54 73 19 82 eller e-mail jls@guldborgsund.dk.

venlig hilsen



Jakob Lysholdt
Leder af Miljø, Civilingeniør

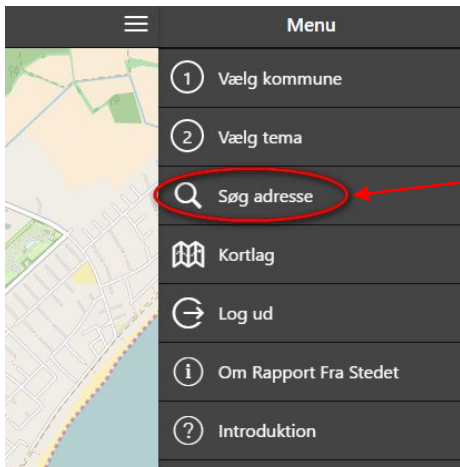
Undersøgelse af vandproblemer - Marielyst

1. Åbn linket:

www.guldborgsund.dk/vandpaagrund

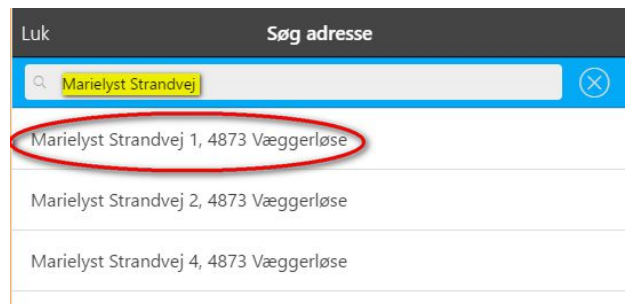
Denne boks åbner 

2. Klik på "Placer punkt", hvorefter kortet åbner.


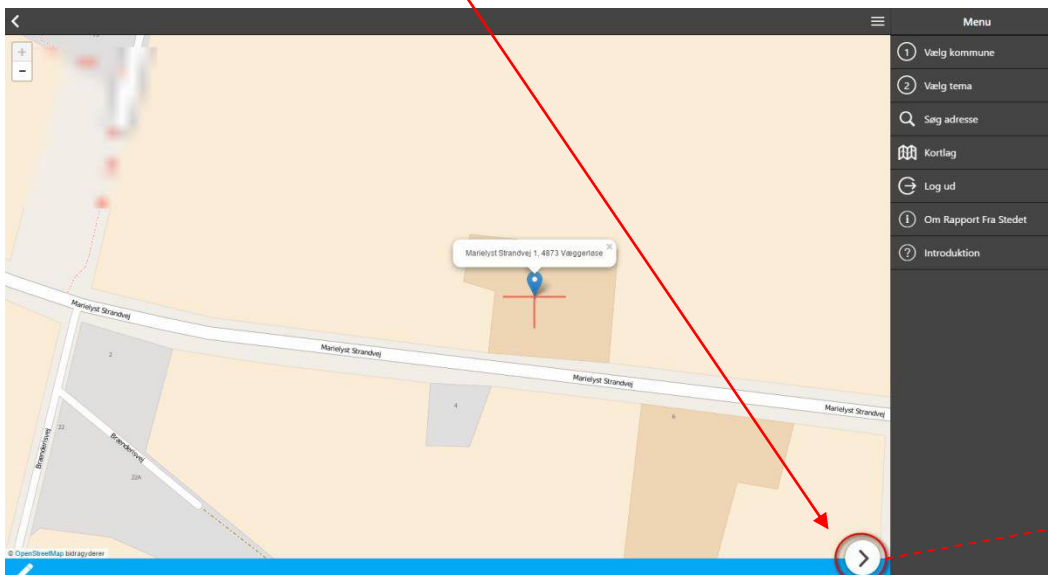


3. Brug menuen "Søg adresse" (til højre på skærmen) eller brug musen til at flytte kortet (og det røde kryds) til din adresse.

Hvis du søger din adresse, behøver du bare at begynde på vejnavnet, så kan det vælges på listen. Vælg din adresse og kortet springer dertil, med det røde kryds på husnummeret.



4. Når det røde kryds er på den rigtige adresse trykker du på pilen nederst til højre

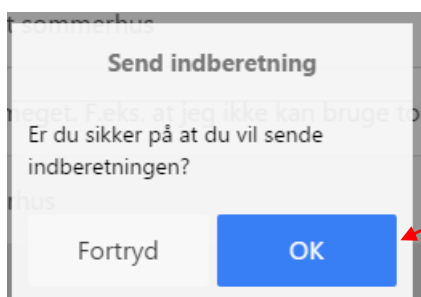


Derefter får du denne boks →

5. Vælg det af de 4 udsagn der passer bedst til din grund. (Klik på teksten). →

Du kan kun vælge ét udsagn, så brug evt. bemærkningsfeltet til at give yderligere oplysninger. →

6. Tryk derefter på "Gem" øverst til højre



Denne boks kommer frem.

7. Tryk på OK for at sende indberetningen.

Når du ser beskeden her til højre, er indberetningen registreret. Tryk på "Luk".



Du kommer nu tilbage til kortet, men din indberetning og evt. tekstbesvarelse er registreret.
Du kan ikke se din egen eller andres besvarelser på kortet.
Du kan nu lukke browser-vinduet.

Tak for hjælpen!

Ved brug af Ipad, tablet eller smartphone:

Hvis du får denne besked frem, så tryk på "Annuller"

Hvis programmet ikke starter selv: Skriv:
"www.guldborgsund.dk/vandpaagrund"
i browsers adressefelt. (f.eks. Safari eller Chrome).

Følg herefter denne vejledning pkt. 1-7.

